


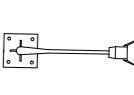



Legenda

-  ÁREA DE ADEQUAÇÃO DO PASSEIO 624,38M² E 0,39M² DE GUIA
-  ÁRVORE DE GRANDE PORTE - 04 UNIDADES EXISTENTES
-  ÁRVORE DE MÉDIO PORTE - 15 UNIDADES EXISTENTES
-  POSTE DE LUZ - 04 UNIDADES EXISTENTES
-  MURO DE TUIJO BAIANO

NOTAS:

- ADEQUAÇÃO DE TODO PASSEIO PÚBLICO EXTERNO DA UNIC
- A ADEQUAÇÃO DO PASSEIO PÚBLICO DEVERÁ SEGUIR AS NORMAS DE ACESSIBILIDADE CONFORME NBR 9050/15 E LEGISLAÇÃO MUNICIPAL.
- NÃO REALIZAR A SUPRESSÃO DAS ÁRVORES (CORTE DAS ÁRVORES).
- EFETUAR SOMENTE PODA DE MANUTENÇÃO NAS ÁRVORES DO PASSEIO, COM RETIRADA DOS GALHOS INCLINADOS PARA RUA E PARA DENTRO DA ESCOLA.
- NA ÁREA DO PASSEIO COM PRESEÇA DE RAIZES, EXECUTAR TRATAMENTO DO PISO, COM INCLINAÇÃO MÁXIMA DE 5%.
- NÃO SERÁ POSSÍVEL INSTALAÇÃO DE PROTETORES DE ÁRVORES POIS A COLOCAÇÃO NÃO DEIXARÁ ESPAÇO PARA PASSAGEM DE PEDESTRE CONFORME EXIGE NORMA 9050/15
- ADEQUAÇÃO DE GUIA OBSTRUIDA AO LONGO DO PASSEIO

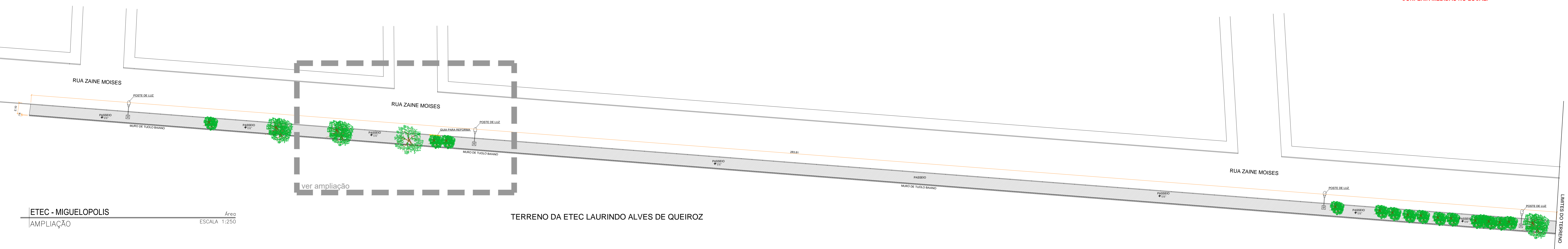
-CONFERIR MEDIDAS NO LOCAL.



LOCAÇÃO DA GUIA A SER CONSTRUÍDA:



DETALHE DO PASSEIO PÚBLICO A SER EXECU

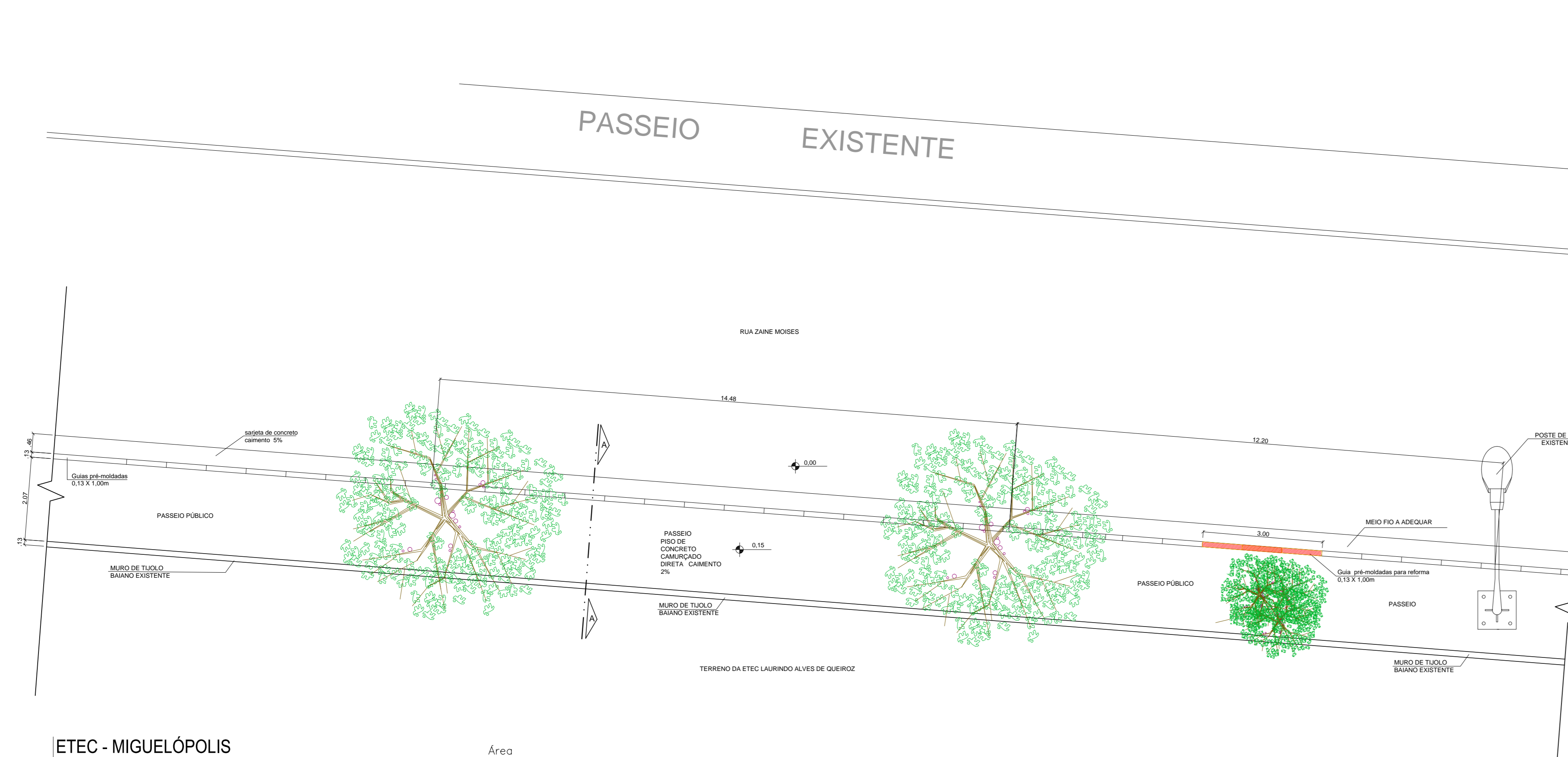


ETEC - MIGUELÓPOLIS
AMPLIAÇÃO

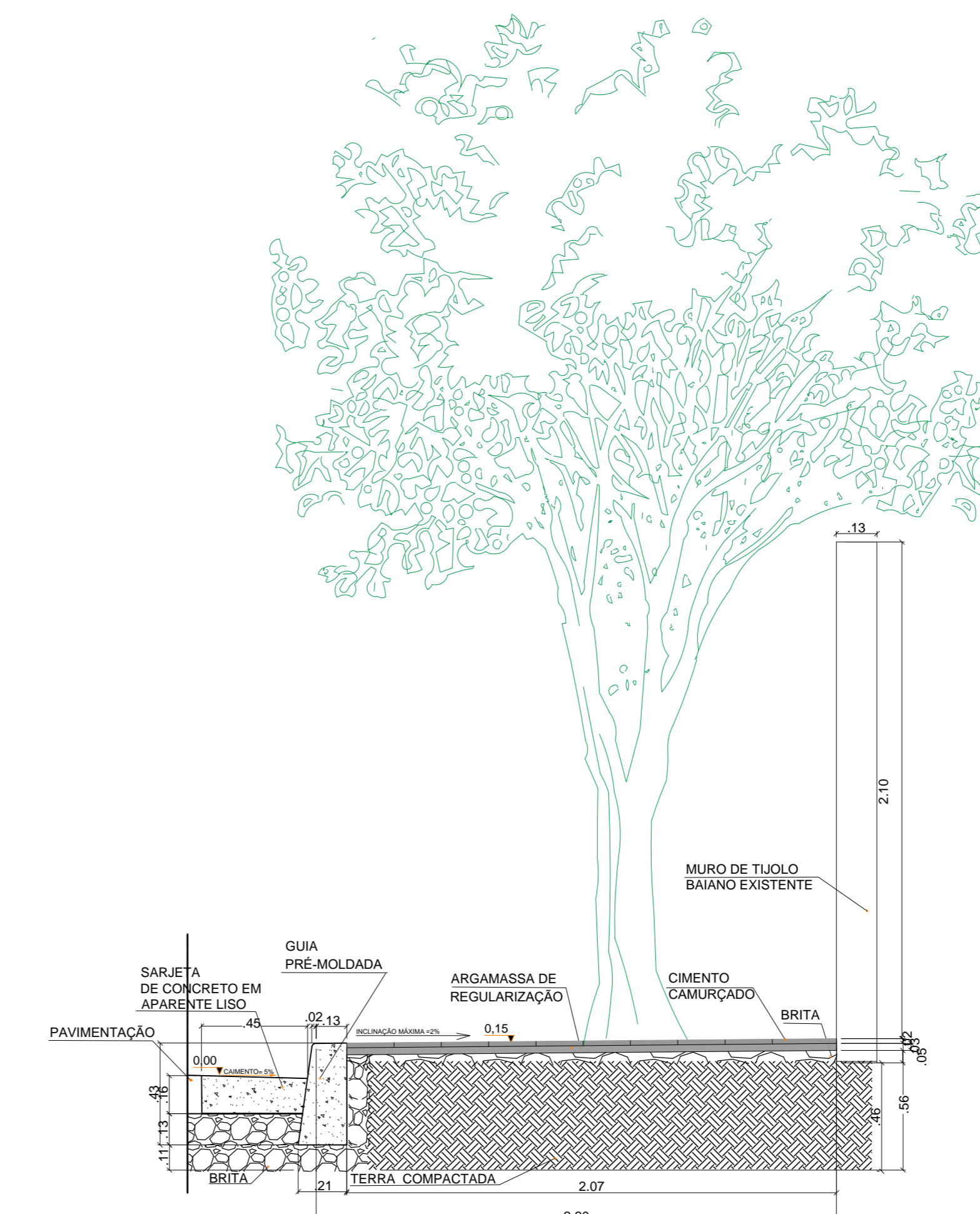
TERRENO DA ETEC LAURINDO ALVES DE QUEIROZ

OBSERVAÇÃO:

NA ÁREA DO PASSEIO PÚBLICO COM PRESEÇA DE RAIZES, EXECUTAR TRATAMENTO DO PISO, COM INCLINAÇÃO MÁXIMA DE 5%, ALINHAMENTO DO PASSEIO PÚBLICO DEVE SER AO NÍVEL DA GUIA




ETEC - MIGUELÓPOLIS
DETALHE



ETEC - MIGUELÓPOLIS
CORTE A-A



	
CAMPUS CEETEPS EM MIGUELÓPOLIS - 079 - ETEC LAURINDO ALVES DE QUEIROZ	
RUA ZAINÉ MOISES COM AV. JOSÉ SANTANA	
ARQUITETURA	INDICADA
PROJETO BÁSICO	
ADEQUAÇÃO DO PASSEIO PÚBLICO	
PLANTA, DETALHE E CORTE	
ADEQUAÇÃO	
ELABORADO RAFAEL SALES	PROJETO FERNANDA ZANGROSSI
OBSERVAÇÃO CONFERIR MEDIDAS NO LOCAL	DATA 03/06/2019
COORDENADOR UIE	PROJETO R0
DATA AO	DATA AO