

O poder de compra das famílias de São Paulo medido em pizzas

Edição 2026

Conteúdo

01 O índice

02 Metodologia & Dados Coletados

03 Resultados

04 Tabelas & Gráficos

05 Referências

06 Notas

07 Sobre

O índice

O Índice Mozarela avalia o poder de compra das famílias da capital paulista calculando a quantidade de pizzas que elas conseguem adquirir mensalmente, com base nos rendimentos médios e nos custos do produto em cada região da cidade.

Essa métrica evidencia as variações de preços na metrópole, ampliando a visão sobre as disparidades socioeconômicas locais. O índice também ajuda a analisar a concorrência em um dos ramos mais tradicionais de São Paulo: as pizzarias.

O conceito é baseado no famoso Índice Big Mac, elaborado pela publicação The Economist[1], na modalidade corrigida pelo PIB per capita de cada país.

Metodologia
Cálculo do índice

Apresentamos o índice em duas formas

[1] $\acute{I}ndice\ Mozarela_{Distrito\ x} = \frac{Preço\ Médio_{Distrito\ x}}{Renda\ Familiar_{Distrito\ x}}$ x 100

[2] $\acute{I}ndice\ Mozarela_{Distrito\ x} = \frac{Renda\ Familiar_{Distrito\ x}}{Preço\ Médio_{Distrito\ x}}$

Renda Familiar: disponibilizados pela pesquisa Origem e Destino (2023)[2]. Os dados de renda familiar são ajustados para o mesmo período de coleta de preços, utilizando o IPC-SP (Fipe)

Preço Médio: Preços coletados pela pesquisa Índice Mozarela. A coleta foi realizada em agosto de 2026.

A primeira forma calcula qual a porcentagem da renda que uma família gasta ao consumir uma pizza, de acordo com os preços da região na qual reside.

A segunda maneira permite uma rápida visualização de quantas pizzas as famílias em uma região seriam capazes de consumir por mês.

Metodologia

Mapeamento dos Restaurantes

A base de pizzarias é gerada a partir do uso da API Places do Google Maps Platform[3]

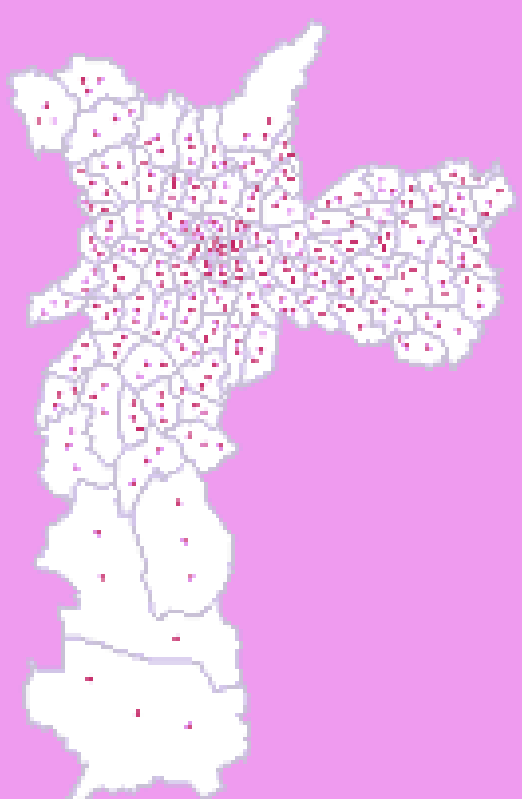

Para cada distrito, foi realizada uma pesquisa com 3 pontos diferentes de latitude/longitude, com a inclusão dos seguintes critérios:
Texto de busca: “pizzaria”
Esse ano não utilizamos a categoria de estabelecimento “pizza_restaurant” pois há muitos lugares que vendem pizzas e não possuem essa categoria. Assim garantimos uma amostragem maior de estabelecimentos, o que incluiu padarias famosas por suas pizzas, por exemplo.

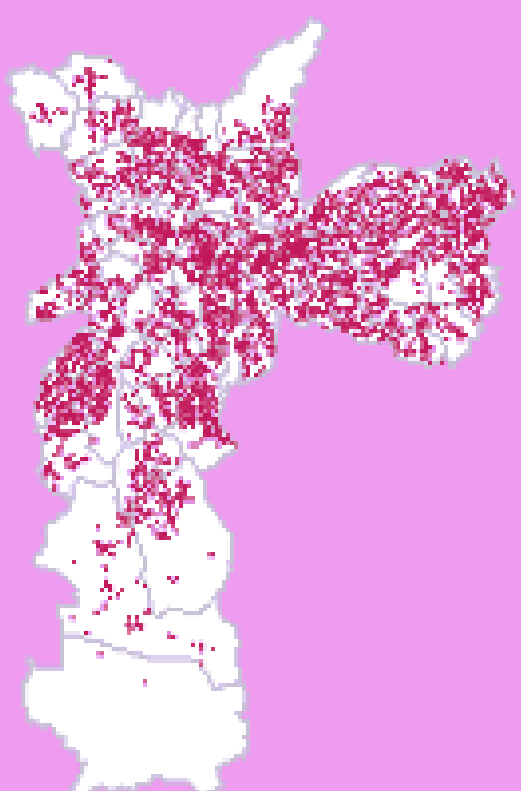

A busca mapeou 5224 restaurantes, um aumento de 29% em relação à amostra de 2025. Isso se deve à busca não restritiva pela categoria “pizza_restaurant” O distrito com mais pizzarias foi Grajaú (134 pizzarias); já o com menos estabelecimentos foi Marsilac (3 estabelecimentos)

Metodologia

Mapeamento dos Restaurantes

A diversidade de oferta de pizza na cidade fica evidente quanto são analisadas as categorias cadastradas nos estabelecimentos.

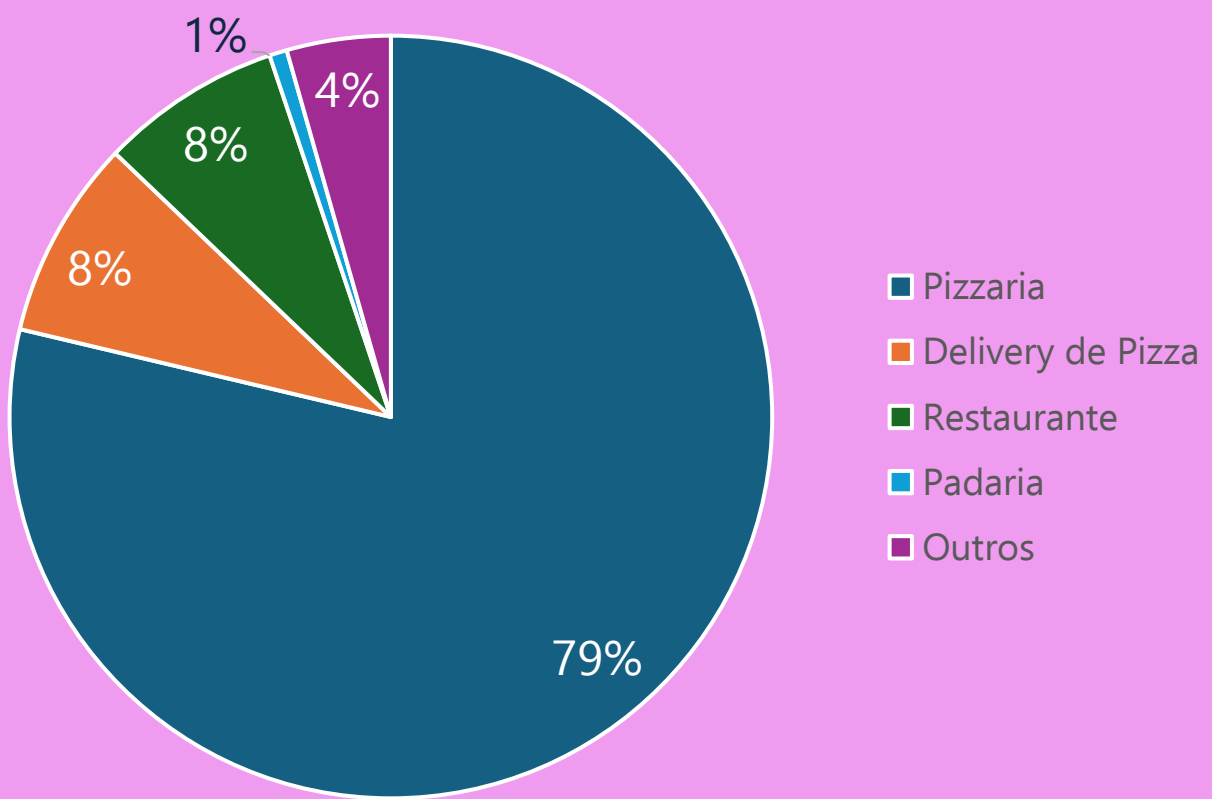

Nessa gráfico de pizza (por que será?), vemos que a predominância são pizzarias (79%) e pizzarias que funcionam apenas como delivery (8%).

No entanto, há também oferta do produto por restaurantes, padarias e outras categorizações fornecidas à plataforma Google Maps.



Churrascaria e Pizzaria São Judas Tadeu São miguel

4,1 ★★★★☆ (13.990) · R$ 40–60

Churrascaria · ♿

Um dos lugares com mais avaliações, por exemplo, possui a classificação de churrascaria em seu perfil.

Metodologia

Levantamento dos Preços

De cada distrito, são coletados os preços das **5** pizzarias com mais avaliações no Google. Caso o estabelecimento não seja encontrado (telefone errado ou sem cadastro no ifood), coleta-se o preço do próximo restaurante mais popular.

O preço coletado corresponde à pizza de muçarela, independente do número de fatias (novidade nesse ano, dada a proliferação de ofertas de pizzas menores). Contudo, os preços são ajustados para um tamanho de 8 fatias.

Exemplo de Coleta

Distrito	Pizzaria	#Avaliações	Preço[A]	Preço[B]
Vila Medeiros	A	5814	R$ 62.85	---
Vila Medeiros	B	866	---	R$ 62,00
Vila Medeiros	C	575	R$ 56,00	---
Vila Medeiros	D	572	R$ 63,00	---
Vila Medeiros	E	379	R$ 84,00	R$ 71,50

Preço[A]: preço na plataforma Ifood

Preço[B]: preço por telefone, para retirada ou consumo no local

Como nem todos os restaurantes estão disponíveis no iFood, parte dos preços foi coletada por telefone. Em alguns estabelecimentos, os preços foram obtidos pelas duas fontes e essa amostra foi utilizada como base para calcular os preços sem a influência do canal iFood.

Apenas um distrito não teve cinco preços coletados: Marsilac, que apresentou apenas 3 pizzarias na busca.

No total, a pesquisa levantou preços de **494** ofertantes diferentes. A amostra final utilizou 477 preços.

Metodologia
Cálculo dos Preços

Como nas edições anteriores, constata-se o efeito do canal de venda sobre os preços. O gráfico a seguir exibe a relação dos preços por canal de venda

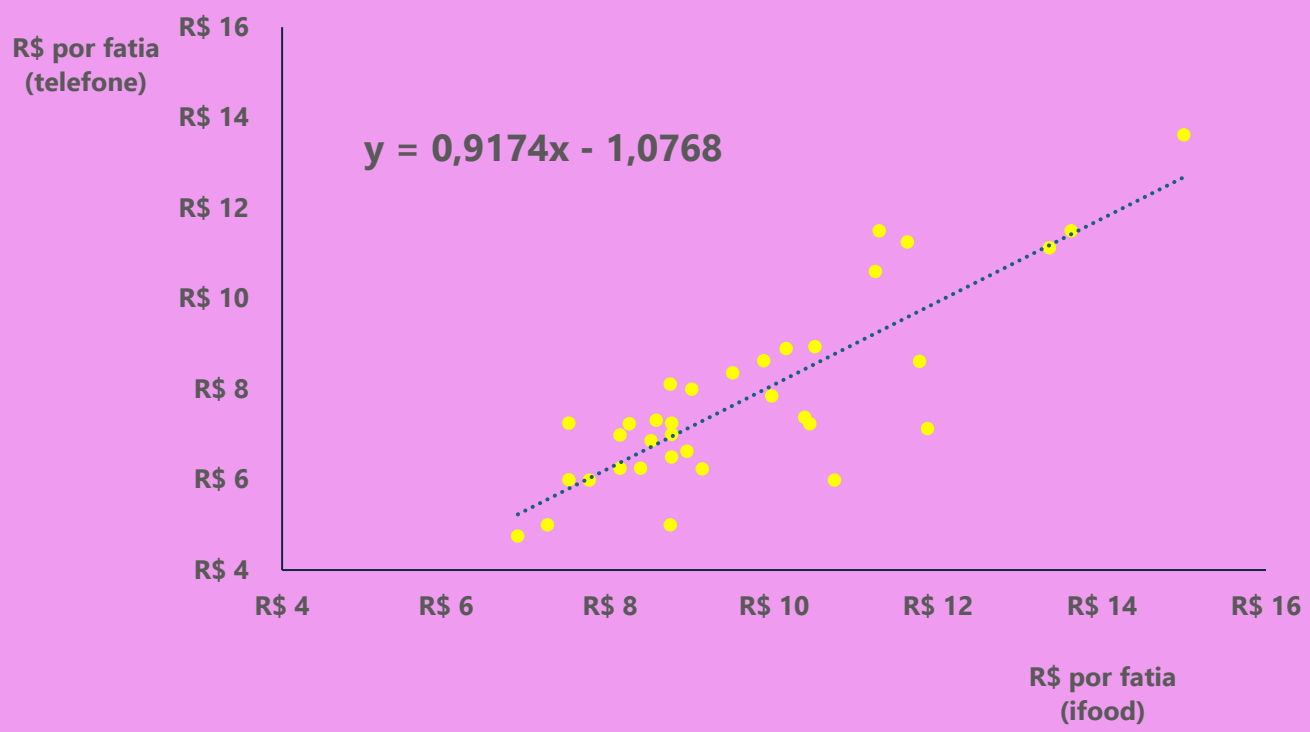

A equação de regressão para a unificação do preço é a seguinte

$$Preço\ (fatia)_{\ por\ telefone} = -1{,}0768\ - 0{,}9174.Preço\ (fatia)_{Ifood}$$

Essa equação se refere ao preço POR FATIA. Esse valor é então usado para calcular o valor da pizza com base em um tamanho padrão de 8 fatias.

Resultados
Preços Médios

O distrito de Pedreira, assim como ocorreu em 2025, ficou com o menor preço médio: R$ 34,50. Já o maior valor médio dessa vez ficou com o Jardim Paulista: R$ 107,9.

No total de preços pesquisados, a média foi de R$ 61,88. A mediana, no entanto, foi de R$ 55.

O 1º quartil da amostra foi de R$ R$ 46,43 e o 3º quartil foi R$ 71,90.

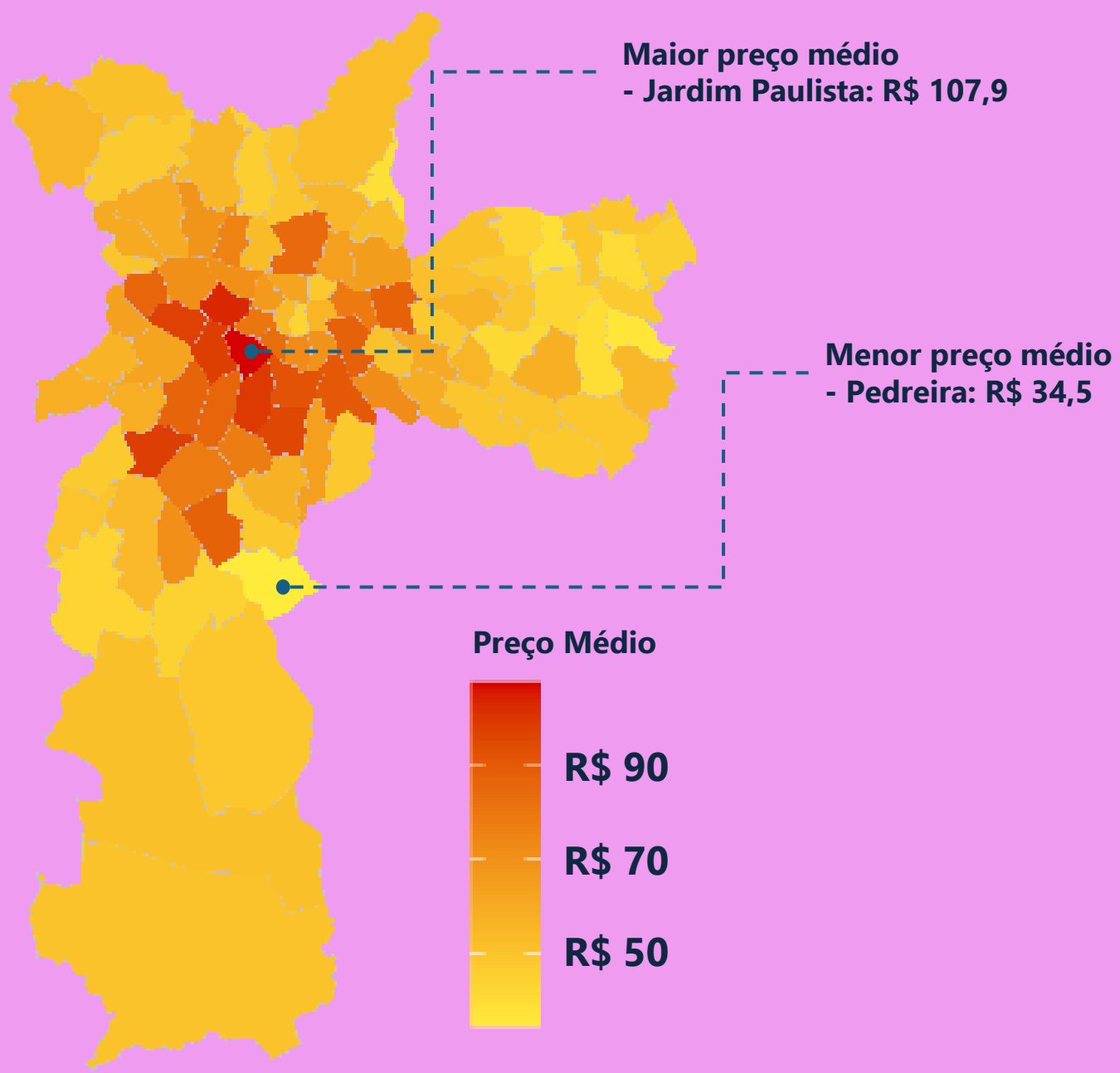

Resultados
Renda Familiar

A pesquisa Origem e Destino divulgou dados de população e renda atualizados (com a data-base de outubro de 2023) por áreas da região metropolitana de São Paulo. Os dados disponibilizados foram ajustados pelo IPC-SP para a mesma data-base da coleta dos preços: agosto de 2026.

O distrito de maior renda familiar foi Moema: R$ 25,850 mil. A menor renda é de São Rafael: R$ 3,687 mil.

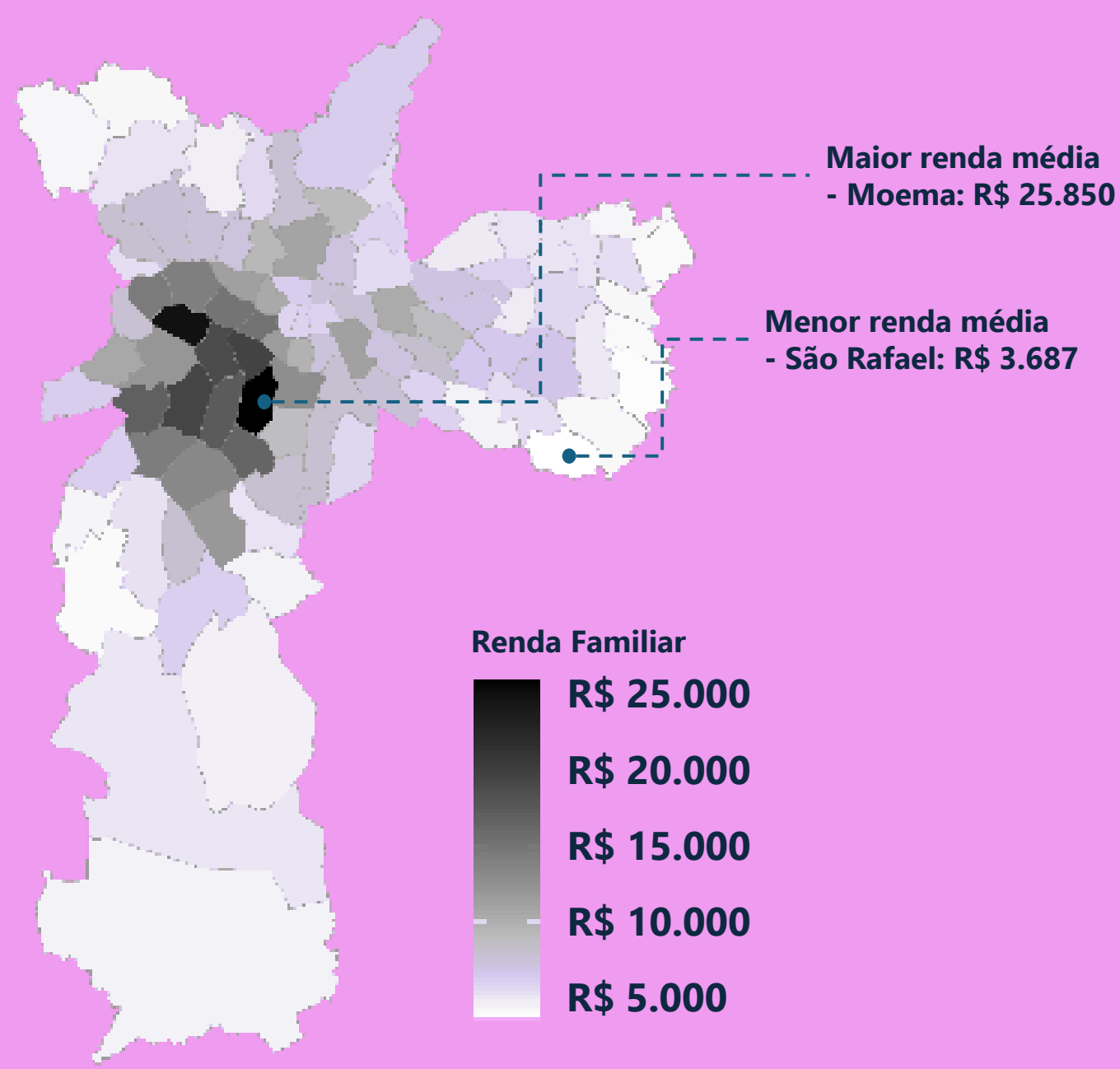

Resultados
Índice Mozarela

O melhor poder de compra foi registrado na Vila Sônia, distrito no qual a proporção de uma pizza na renda familiar é de 0,35%.

Em Cidade Tiradentes foi registrado o pior índice: lá as famílias gastam 1,41% de sua renda para comprar uma pizza.

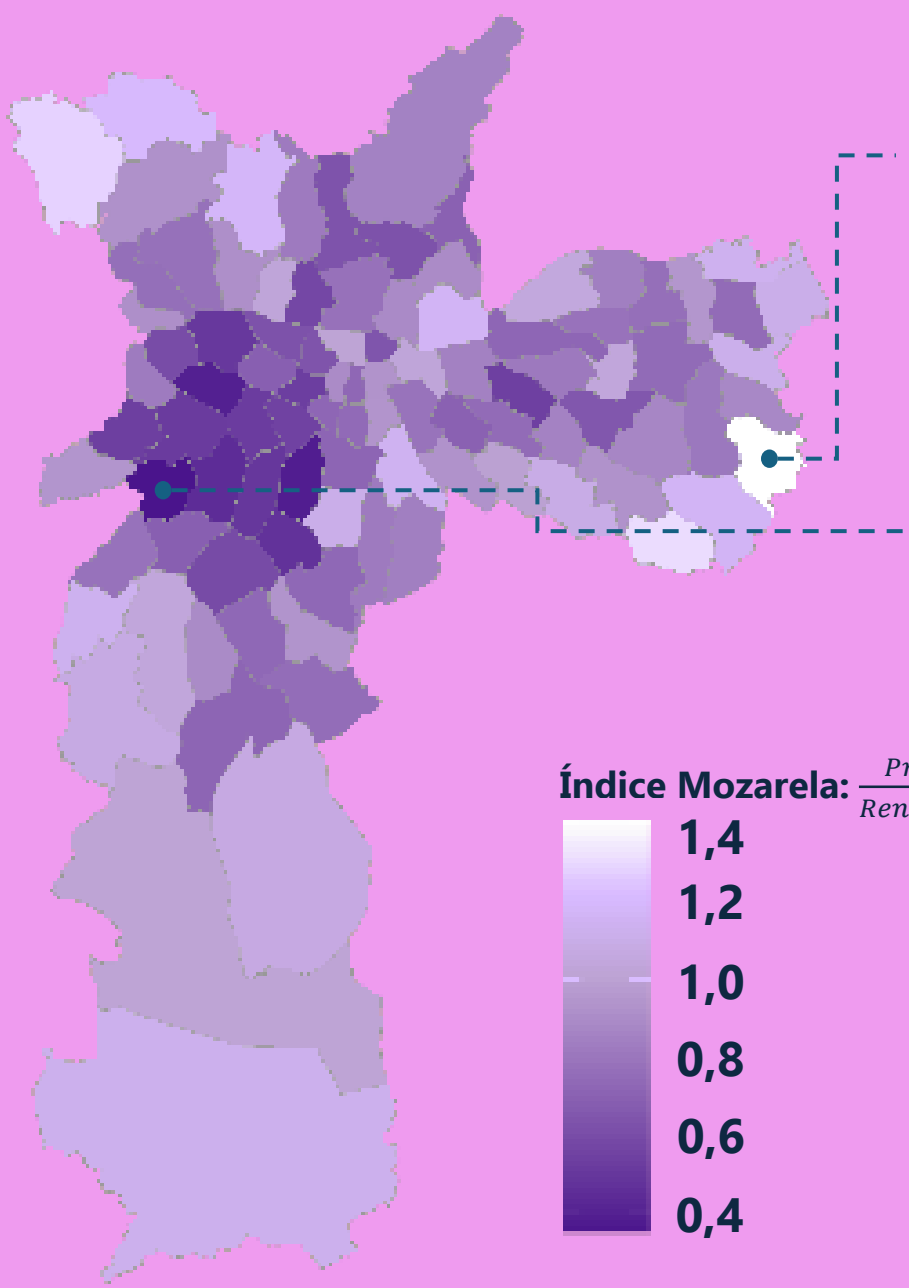

Menor poder de compra
- **Cidade Tiradentes**
  - **1,41% da renda consumida ao comprar uma pizza**

Maior poder de compra
- **Vila Sônia**
  - **0,35% da renda consumida ao comprar uma pizza**

Índice Mozarela: $\frac{Preço\ Médio_{Distrito\ x}}{Renda\ Familiar_{Distrito\ x}}$ **x 100**

1,4
1,2
1,0
0,8
0,6
0,4

Resultados
Índice Mozarela – Pizzas/mês

A comparação do poder de compra em pizzas/mês permite uma visualização mais evidente das diferenças existentes na cidade.

Como os preços acompanham a renda (não na mesma proporção, claro), os 10 distritos de maior renda possuem uma média de poder de 214 pizzas/mês, pagando R$ 90 pelas pizzas.

Já os 10 distritos de menor renda, mesmo pagando R$ 48 em média, possuem uma média de poder de 87 pizzas/mês.

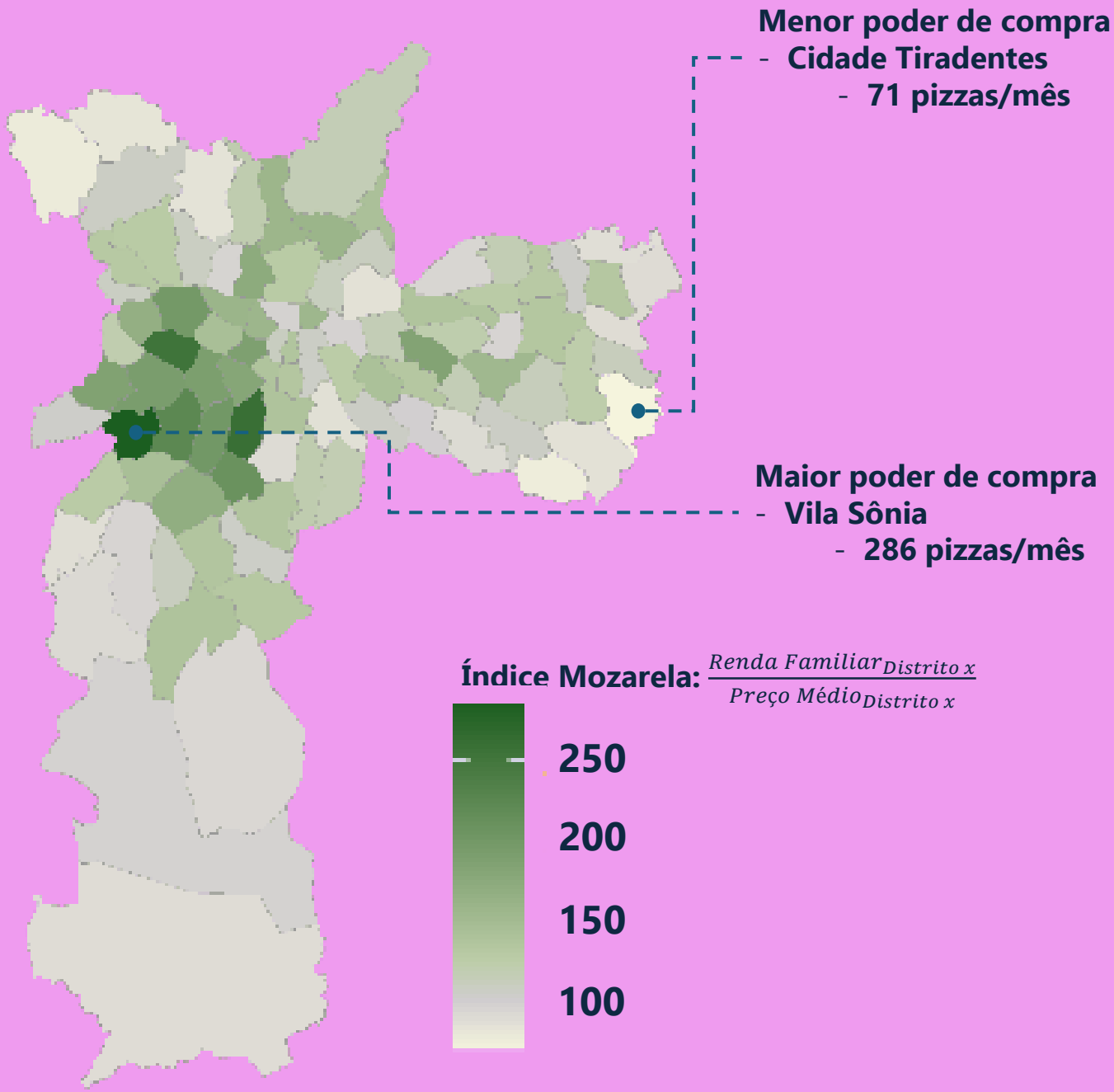

Resultados
Consolidando as regiões...

Regiões oeste, central e sul 1 possuem mais poder de compra do que as demais. Maior poder de compra está concentrado na região oeste, com média de 181 pizzas/mês de poder de compra. No extremo leste (leste 2), o poder médio de compra é de 110 pizzas/mês.

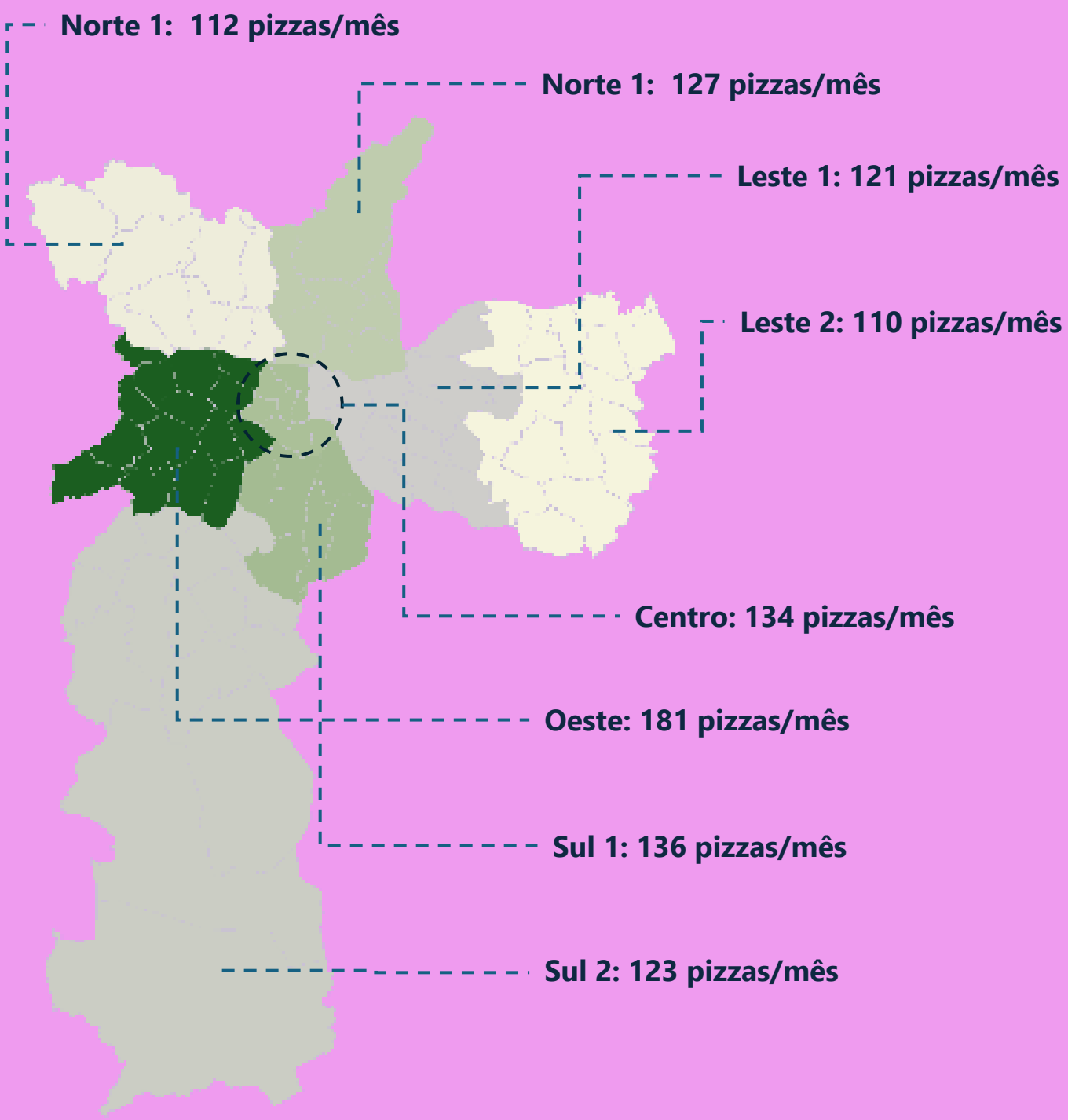

Resultados

O que aconteceu desde 2022?

Essa já é a 5ª edição do índice Mozarela. No geral, o poder de compra **diminuiu**$_{(A)}$ na cidade. A variação anual média do índice na cidade foi de +0,0159. Ou seja, o percentual de renda consumida pela pizza aumentou 0,0159 pontos percentuais a cada ano, em média.

Porém, isso não ocorreu de maneira uniforme na cidade. Há distritos que ganharam poder de compra. Em sua maioria, quem ganhou poder de compra foram os distritos de maior renda.

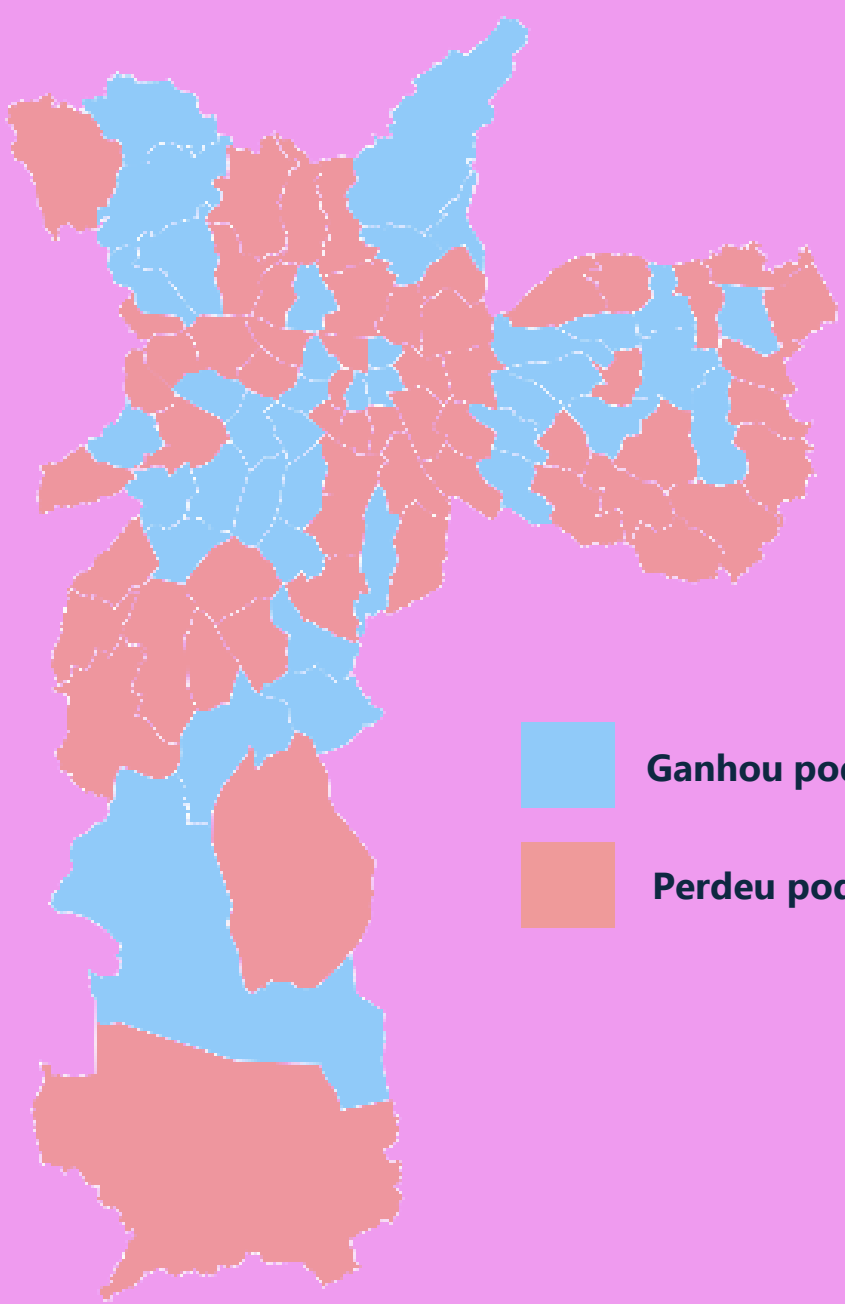

Resultados
O que aconteceu desde 2022?

A principal razão para uma perda de poder de compra parece ser uma inflação maior do grupo alimentação fora do domicílio. Desde a primeira coleta de dados, essa variação foi de 33,48%[4]. Já a variação dos rendimentos do trabalho no mesmo período foi de 23,10%[5]

Em 5 anos, os dados indicam que o paulistano perdeu 10 pizzas em poder de compra

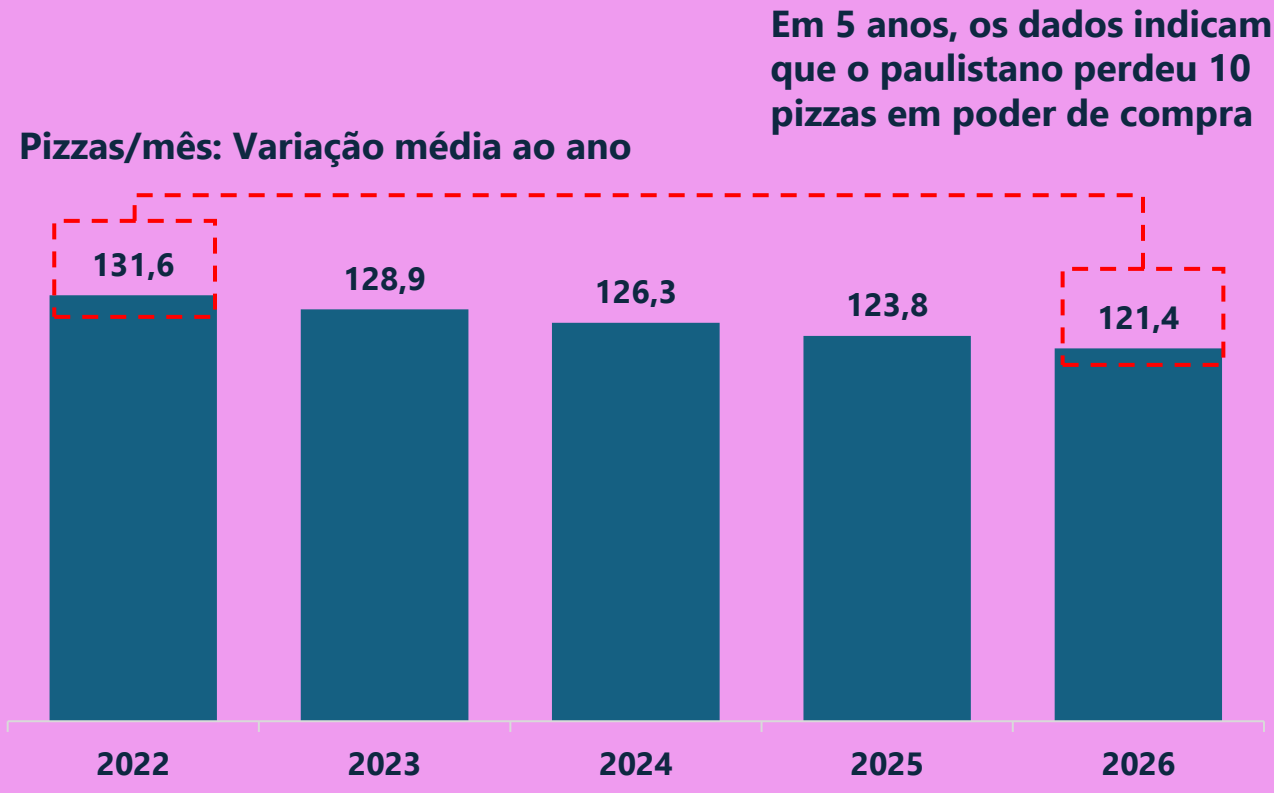

Como hipóteses dos efeitos variados na cidade, podemos supor que a perda de poder de compra foi maior nas classes de renda menores porque essas são mais dependentes do rendimento do trabalho, que cresceu menos do que a inflação no período para a alimentação fora do domicílio.

Fatec Sebrae

Centro Paula Souza

ÍNDICE MOZARELA

Tabelas & Gráficos
Índice Mozarela

distrito	índice mozarela
AGUA RASA	0,70
ALTO DE PINHEIROS	0,39
ANHANGUERA	1,28
ARICANDUVA	0,85
ARTUR ALVIM	1,04
BARRA FUNDA	0,63
BELA VISTA	0,72
BELEM	1,03
BOM RETIRO	1,01
BRAS	0,93
BRASILANDIA	1,18
BUTANTA	0,52
CACHOEIRINHA	0,82
CAMBUCI	0,94
CAMPO BELO	0,48
CAMPO GRANDE	0,73
CAMPO LIMPO	0,78
CANGAIBA	1,05
CAPAO REDONDO	1,13
CARRAO	0,54
CASA VERDE	0,58
CIDADE ADEMAR	0,94
CIDADE DUTRA	0,72
CIDADE LIDER	0,65
CIDADE TIRADENTES	1,41
CONSOLACAO	0,53
CURSINO	0,82
ERMELINO MATARAZZO	0,84
FREGUESIA DO O	0,91
GRAJAU	1,07
GUAIANASES	0,88
IGUATEMI	1,16
IPIRANGA	1,14
ITAIM BIBI	0,50
ITAIM PAULISTA	1,10
ITAQUERA	0,74
JABAQUARA	0,73
JACANA	0,70
JAGUARA	0,91
JAGUARE	0,82
JARAGUA	0,92
JARDIM ANGELA	1,08
JARDIM HELENA	1,14
JARDIM PAULISTA	0,55
JARDIM SAO LUIS	1,04
JOSE BONIFACIO	0,80
LAJEADO	1,12
LAPA	0,50

distrito	índice mozarela
LIBERDADE	0,74
LIMAO	1,03
MANDAQUI	0,63
MARSILAC	1,12
MOEMA	0,39
MOOCA	0,79
MORUMBI	0,45
PARELHEIROS	1,01
PARI	0,64
PARQUE DO CARMO	0,87
PEDREIRA	0,76
PENHA	0,72
PERDIZES	0,69
PERUS	1,20
PINHEIROS	0,52
PIRITUBA	0,78
PONTE RASA	0,78
RAPOSO TAVARES	0,94
REPUBLICA	0,90
RIO PEQUENO	0,54
SACOMA	0,84
SANTA CECILIA	0,64
SANTANA	0,78
SANTO AMARO	0,59
SAO DOMINGOS	0,76
SAO LUCAS	1,00
SAO MATEUS	0,93
SAO MIGUEL	0,95
SAO RAFAEL	1,31
SAPOPEMBA	1,09
SAUDE	1,10
SE	0,73
SOCORRO	0,89
TATUAPE	0,85
TREMEMBE	0,85
TUCURUVI	0,63
VILA ANDRADE	0,69
VILA CURUCA	0,75
VILA FORMOSA	0,75
VILA GUILHERME	0,89
VILA JACUI	0,77
VILA LEOPOLDINA	0,60
VILA MARIA	1,16
VILA MARIANA	0,72
VILA MATILDE	0,81
VILA MEDEIROS	0,90
VILA PRUDENTE	0,93
VILA SONIA	0,35

Fatec Sebrae

Centro Paula Souza

ÍNDICE MOZARELA

Tabelas & Gráficos

Preços Médios

distrito	preço
AGUA RASA	R$ 50,94
ALTO DE PINHEIROS	R$ 97,72
ANHANGUERA	R$ 56,04
ARICANDUVA	R$ 55,70
ARTUR ALVIM	R$ 50,30
BARRA FUNDA	R$ 70,81
BELA VISTA	R$ 83,88
BELEM	R$ 79,13
BOM RETIRO	R$ 63,07
BRAS	R$ 56,20
BRASILANDIA	R$ 55,54
BUTANTA	R$ 62,98
CACHOEIRINHA	R$ 46,30
CAMBUCI	R$ 69,97
CAMPO BELO	R$ 78,23
CAMPO GRANDE	R$ 87,71
CAMPO LIMPO	R$ 47,74
CANGAIBA	R$ 51,34
CAPAO REDONDO	R$ 50,18
CARRAO	R$ 48,10
CASA VERDE	R$ 53,57
CIDADE ADEMAR	R$ 48,69
CIDADE DUTRA	R$ 44,42
CIDADE LIDER	R$ 41,78
CIDADE TIRADENTES	R$ 54,96
CONSOLACAO	R$ 80,56
CURSINO	R$ 64,65
ERMELINO MATARAZZO	R$ 43,75
FREGUESIA DO O	R$ 69,48
GRAJAU	R$ 49,00
GUAIANASES	R$ 36,63
IGUATEMI	R$ 49,13
IPIRANGA	R$ 90,52
ITAIM BIBI	R$ 86,18
ITAIM PAULISTA	R$ 45,67
ITAQUERA	R$ 43,17
JABAQUARA	R$ 58,05
JACANA	R$ 39,46
JAGUARA	R$ 50,24
JAGUARE	R$ 64,28
JARAGUA	R$ 47,92
JARDIM ANGELA	R$ 43,62
JARDIM HELENA	R$ 49,84
JARDIM PAULISTA	R$ 107,90
JARDIM SAO LUIS	R$ 54,82
JOSE BONIFACIO	R$ 40,27
LAJEADO	R$ 47,66
LAPA	R$ 70,73

distrito	preço
LIBERDADE	R$ 72,63
LIMAO	R$ 75,86
MANDAQUI	R$ 49,51
MARSILAC	R$ 50,56
MOEMA	R$ 99,58
MOOCA	R$ 87,59
MORUMBI	R$ 86,50
PARELHEIROS	R$ 51,85
PARI	R$ 48,46
PARQUE DO CARMO	R$ 58,83
PEDREIRA	R$ 34,46
PENHA	R$ 52,16
PERDIZES	R$ 103,57
PERUS	R$ 52,01
PINHEIROS	R$ 98,34
PIRITUBA	R$ 60,26
PONTE RASA	R$ 47,64
RAPOSO TAVARES	R$ 58,99
REPUBLICA	R$ 53,34
RIO PEQUENO	R$ 56,94
SACOMA	R$ 48,82
SANTA CECILIA	R$ 67,15
SANTANA	R$ 84,76
SANTO AMARO	R$ 78,46
SAO DOMINGOS	R$ 60,70
SAO LUCAS	R$ 59,60
SAO MATEUS	R$ 50,44
SAO MIGUEL	R$ 49,71
SAO RAFAEL	R$ 48,22
SAPOPEMBA	R$ 49,53
SAUDE	R$ 95,79
SE	R$ 43,92
SOCORRO	R$ 71,08
TATUAPE	R$ 87,82
TREMEMBE	R$ 53,01
TUCURUVI	R$ 56,30
VILA ANDRADE	R$ 98,51
VILA CURUCA	R$ 40,65
VILA FORMOSA	R$ 61,13
VILA GUILHERME	R$ 64,83
VILA JACUI	R$ 39,33
VILA LEOPOLDINA	R$ 86,37
VILA MARIA	R$ 65,70
VILA MARIANA	R$ 92,54
VILA MATILDE	R$ 56,71
VILA MEDEIROS	R$ 53,55
VILA PRUDENTE	R$ 71,91
VILA SONIA	R$ 59,02

Fatec Sebrae

Centro Paula Souza

ÍNDICE MOZARELA

Tabelas & Gráficos

Renda Familiar

distrito	renda
AGUA RASA	R$ 7.275,52
ALTO DE PINHEIROS	R$ 24.763,09
ANHANGUERA	R$ 4.377,56
ARICANDUVA	R$ 6.526,90
ARTUR ALVIM	R$ 4.838,14
BARRA FUNDA	R$ 11.257,32
BELA VISTA	R$ 11.587,21
BELEM	R$ 7.709,04
BOM RETIRO	R$ 6.224,94
BRAS	R$ 6.030,71
BRASILANDIA	R$ 4.717,70
BUTANTA	R$ 12.132,34
CACHOEIRINHA	R$ 5.665,55
CAMBUCI	R$ 7.456,41
CAMPO BELO	R$ 16.387,99
CAMPO GRANDE	R$ 11.952,94
CAMPO LIMPO	R$ 6.142,83
CANGAIBA	R$ 4.881,84
CAPAO REDONDO	R$ 4.435,31
CARRAO	R$ 8.846,58
CASA VERDE	R$ 9.291,85
CIDADE ADEMAR	R$ 5.201,98
CIDADE DUTRA	R$ 6.200,21
CIDADE LIDER	R$ 6.442,06
CIDADE TIRADENTES	R$ 3.896,15
CONSOLACAO	R$ 15.208,51
CURSINO	R$ 7.895,81
ERMELINO MATARAZZO	R$ 5.207,73
FREGUESIA DO O	R$ 7.607,22
GRAJAU	R$ 4.575,03
GUAIANASES	R$ 4.159,66
IGUATEMI	R$ 4.226,97
IPIRANGA	R$ 7.937,22
ITAIM BIBI	R$ 17.313,10
ITAIM PAULISTA	R$ 4.136,97
ITAQUERA	R$ 5.802,23
JABAQUARA	R$ 7.924,33
JACANA	R$ 5.646,23
JAGUARA	R$ 5.497,16
JAGUARE	R$ 7.827,97
JARAGUA	R$ 5.200,03
JARDIM ANGELA	R$ 4.055,40
JARDIM HELENA	R$ 4.387,88
JARDIM PAULISTA	R$ 19.525,23
JARDIM SAO LUIS	R$ 5.272,52
JOSE BONIFACIO	R$ 5.002,79
LAJEADO	R$ 4.268,72
LAPA	R$ 14.101,23

distrito	renda
LIBERDADE	R$ 9.785,29
LIMAO	R$ 7.385,33
MANDAQUI	R$ 7.811,95
MARSILAC	R$ 4.510,30
MOEMA	R$ 25.850,46
MOOCA	R$ 11.151,04
MORUMBI	R$ 19.373,67
PARELHEIROS	R$ 5.110,48
PARI	R$ 7.567,76
PARQUE DO CARMO	R$ 6.736,45
PEDREIRA	R$ 4.560,83
PENHA	R$ 7.212,27
PERDIZES	R$ 15.040,06
PERUS	R$ 4.331,96
PINHEIROS	R$ 18.762,76
PIRITUBA	R$ 7.774,08
PONTE RASA	R$ 6.097,29
RAPOSO TAVARES	R$ 6.255,15
REPUBLICA	R$ 5.949,53
RIO PEQUENO	R$ 10.595,47
SACOMA	R$ 5.816,20
SANTA CECILIA	R$ 10.541,24
SANTANA	R$ 10.928,07
SANTO AMARO	R$ 13.264,20
SAO DOMINGOS	R$ 7.958,81
SAO LUCAS	R$ 5.976,45
SAO MATEUS	R$ 5.446,14
SAO MIGUEL	R$ 5.260,00
SAO RAFAEL	R$ 3.687,43
SAPOPEMBA	R$ 4.543,18
SAUDE	R$ 8.683,34
SE	R$ 6.023,65
SOCORRO	R$ 7.950,27
TATUAPE	R$ 10.354,18
TREMEMBE	R$ 6.216,18
TUCURUVI	R$ 8.993,23
VILA ANDRADE	R$ 14.266,63
VILA CURUCA	R$ 5.432,65
VILA FORMOSA	R$ 8.178,27
VILA GUILHERME	R$ 7.287,91
VILA JACUI	R$ 5.139,91
VILA LEOPOLDINA	R$ 14.415,88
VILA MARIA	R$ 5.645,34
VILA MARIANA	R$ 12.881,25
VILA MATILDE	R$ 6.975,37
VILA MEDEIROS	R$ 5.980,74
VILA PRUDENTE	R$ 7.745,46
VILA SONIA	R$ 16.858,83

Fatec Sebrae

Centro Paula Souza

ÍNDICE MOZARELA

Tabelas & Gráficos

Índice Mozarela – Pizzas/mês

distrito	pizzas/mês
AGUA RASA	142,8
ALTO DE PINHEIROS	253,4
ANHANGUERA	78,1
ARICANDUVA	117,2
ARTUR ALVIM	96,2
BARRA FUNDA	159,0
BELA VISTA	138,1
BELEM	97,4
BOM RETIRO	98,7
BRAS	107,3
BRASILANDIA	84,9
BUTANTA	192,6
CACHOEIRINHA	122,4
CAMBUCI	106,6
CAMPO BELO	209,5
CAMPO GRANDE	136,3
CAMPO LIMPO	128,7
CANGAIBA	95,1
CAPAO REDONDO	88,4
CARRAO	183,9
CASA VERDE	173,5
CIDADE ADEMAR	106,8
CIDADE DUTRA	139,6
CIDADE LIDER	154,2
CIDADE TIRADENTES	70,9
CONSOLACAO	188,8
CURSINO	122,1
ERMELINO MATARAZZO	119,0
FREGUESIA DO O	109,5
GRAJAU	93,4
GUAIANASES	113,6
IGUATEMI	86,0
IPIRANGA	87,7
ITAIM BIBI	200,9
ITAIM PAULISTA	90,6
ITAQUERA	134,4
JABAQUARA	136,5
JACANA	143,1
JAGUARA	109,4
JAGUARE	121,8
JARAGUA	108,5
JARDIM ANGELA	93,0
JARDIM HELENA	88,0
JARDIM PAULISTA	181,0
JARDIM SAO LUIS	96,2
JOSE BONIFACIO	124,2
LAJEADO	89,6
LAPA	199,4

distrito	pizzas/mês
LIBERDADE	134,7
LIMAO	97,4
MANDAQUI	157,8
MARSILAC	89,2
MOEMA	259,6
MOOCA	127,3
MORUMBI	224,0
PARELHEIROS	98,6
PARI	156,2
PARQUE DO CARMO	114,5
PEDREIRA	132,4
PENHA	138,3
PERDIZES	145,2
PERUS	83,3
PINHEIROS	190,8
PIRITUBA	129,0
PONTE RASA	128,0
RAPOSO TAVARES	106,0
REPUBLICA	111,5
RIO PEQUENO	186,1
SACOMA	119,1
SANTA CECILIA	157,0
SANTANA	128,9
SANTO AMARO	169,1
SAO DOMINGOS	131,1
SAO LUCAS	100,3
SAO MATEUS	108,0
SAO MIGUEL	105,8
SAO RAFAEL	76,5
SAPOPEMBA	91,7
SAUDE	90,7
SE	137,1
SOCORRO	111,9
TATUAPE	117,9
TREMEMBE	117,3
TUCURUVI	159,7
VILA ANDRADE	144,8
VILA CURUCA	133,7
VILA FORMOSA	133,8
VILA GUILHERME	112,4
VILA JACUI	130,7
VILA LEOPOLDINA	166,9
VILA MARIA	85,9
VILA MARIANA	139,2
VILA MATILDE	123,0
VILA MEDEIROS	111,7
VILA PRUDENTE	107,7
VILA SONIA	285,7

Tabelas & Gráficos
Distribuição dos Preços

Distribuição dos preços por faixa de valores

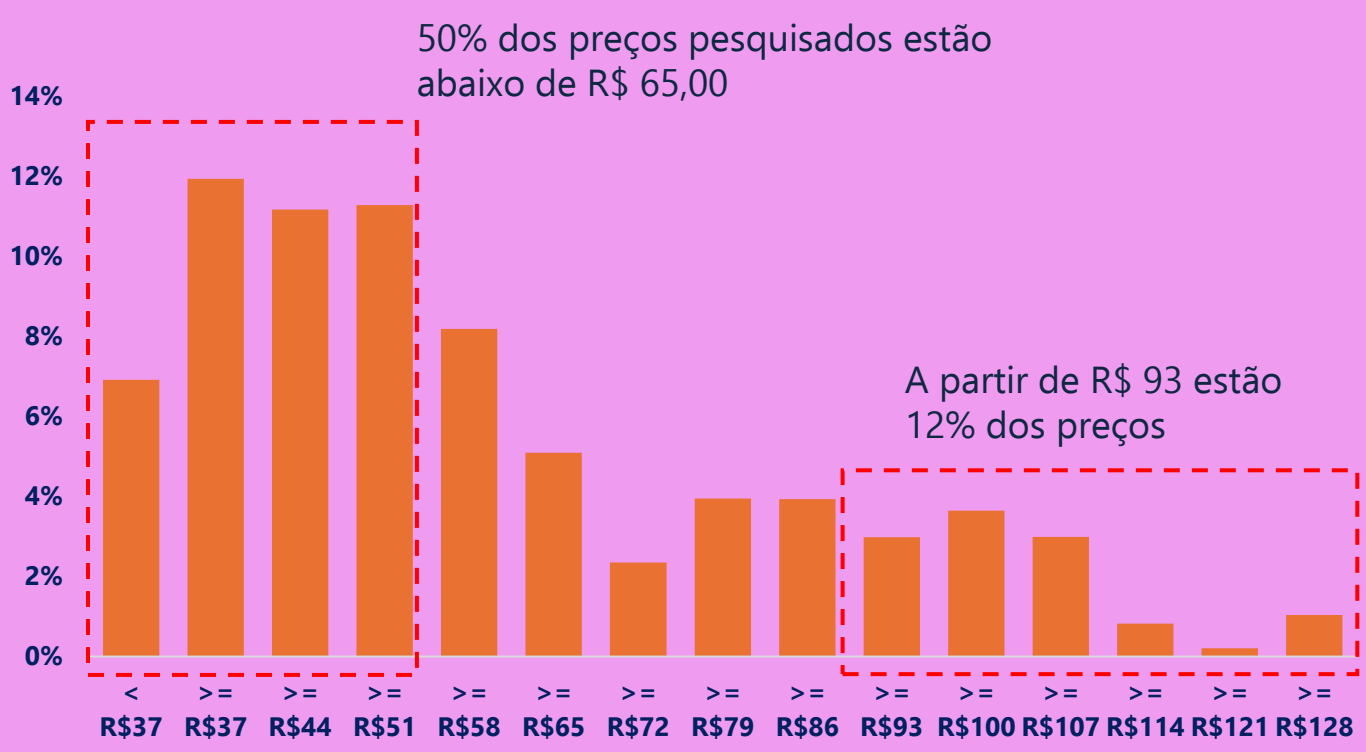

Distribuição dos preços por faixa de valores e região da cidade

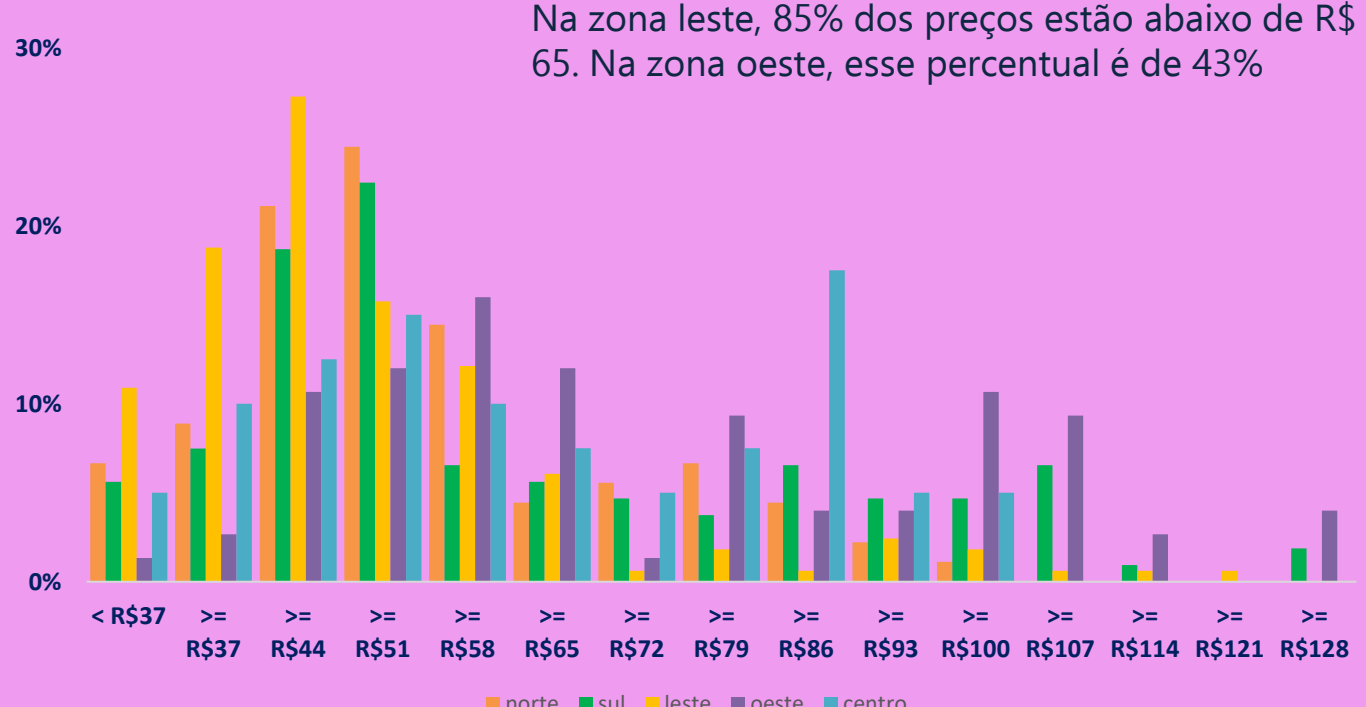

Referências

[1]THE ECONOMIST. The Big Mac index. London: The Economist, [s.d.]. Disponível em: https://www.economist.com/interactive/big-mac-index. Acesso em: 5 nov. 2026.

[2]METRÔ. Pesquisa Origem Destino: resultados finais da Pesquisa Origem e Destino 2023. São Paulo: Metrô, [s.d.]. Disponível em: https://www.metro.sp.gov.br/pt_BR/pesquisa-od/. Acesso em: 5 nov. 2026.

[3]GOOGLE. Tipos de lugares (novo). Google for Developers, [s.d.]. Disponível em: https://developers.google.com/maps/documentation/places/web-service/place-types. Acesso em: 5 nov. 2026.

[4]IBGE. Tabela 7060: Índice Nacional de Preços ao Consumidor Amplo - IPCA: Variação mensal, acumulada e pesos, segundo os grupos, subgrupos, itens e subitens de produtos e serviços. Rio de Janeiro: IBGE, 2026. Disponível em: https://sidra.ibge.gov.br/tabela/7060. Acesso em: 5 nov. 2026.

[5]IBGE. Tabela 6390: Pesquisa Nacional por Amostra de Domicílios Contínua - PNAD Contínua: Rendimento médio mensal real e nominal habitualmente recebido em todos os trabalhos. Rio de Janeiro: IBGE, 2026. Disponível em: https://sidra.ibge.gov.br/tabela/6390. Acesso em: 5 nov. 2026.

Notas

(A) Para avaliar a evolução temporal do poder de compra nos 96 distritos de São Paulo entre 2022 e 2026, adotou-se uma abordagem de análise estatística para dados em painel balanceado (n = 96, t = 5). Os dados originais foram reestruturados, criando-se uma variável contínua de tendência temporal contada a partir do ano-base 2022 (t = 0). Essa estrutura longitudinal permite acompanhar simultaneamente a variação intraburbana e a trajetória agregada da cidade ao longo dos cinco anos analisados.

A inferência estatística sobre a dinâmica do poder de compra fundamentou-se no parâmetro de tendência temporal estimado. Uma estimativa positiva e estatisticamente significante ($p < 0,05$) indica a elevação absoluta do índice — ou seja, o aumento do comprometimento da renda para a aquisição da pizza e a consequente perda de poder de compra na cidade.

Como principal explicação, entendemos que a inflação dos alimentos seria a principal razão dessa variação, uma vez que no período analisado as variações de inflação da alimentação fora do domicílio foi maior que a variação do rendimento do trabalho (33,48%[4] vs 23,10%[5])

Sobre

Autores

Rodolfo Ribeiro

Alexander Homenko Neto

Agradecimentos

À Fatec Sebrae e à CPRJI do Centro Paulo Souza, pelo apoio à pesquisa.

Às instituições que produzem dados que ajudam, ainda que indiretamente, na produção desse material: Metrô de São Paulo, Prefeitura de São Paulo e Rede Nossa São Paulo.

São Paulo

Setembro de 2026